







**DISPOSITIONS REGLEMENTAIRES**


**ZONAGE**

- ++++ limite communale
- ..... limite de zone
- UB désignation de la zone
- Périmètre en Attente de Projet




**EMPLACEMENTS RESERVES**

-  A : voie ou passage public à créer
-  B : voie ou passage public à élargir
-  C : ouvrage public, installation d'intérêt général ou espace vert
-  B3 numéro d'opération

**PROTECTIONS**

-  espace boisé classé à conserver ou à créer

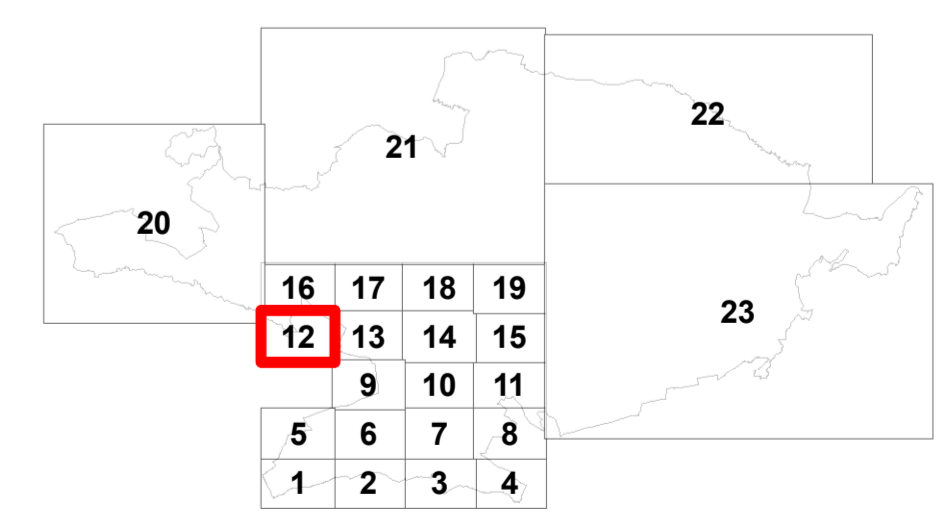
**AUTRES DISPOSITIONS**

-  ligne de construction
-  maison de maître
-  marge de recul des constructions et cotation



Commune de **HAGUENAU**  
Département du Bas-Rhin

**PLAN LOCAL  
D'URBANISME**



**5. PLAN DE ZONAGE N° 12**

PLU approuvé le 19 Novembre 2012  
Modification N°1 : 22 Septembre 2014  
Modification N°2 : 19 Septembre 2016  
Echelle : 1 / 2 000

VILLE ET COMMUNAUTE DE  
COMMUNES DE HAGUENAU  
POLE AMENAGEMENT ET  
TERRITOIRE DURABLE  
100 rue de la République - P. Charles De Gaulle  
67000 Haguenau Cedex  
TEL : 03 88 85 85 80  
FAX : 03 88 85 88 91

AGENCE DE DEVELOPPEMENT  
ET D'URBANISME  
DE L'AGGLOMERATION  
STRASBOURGEOISE  
9, Rue Böhler - CS 80042  
67002 Strasbourg Cedex  
TEL : 03 88 21 48 00  
FAX : 03 88 75 75 42