



État des lieux et enjeux pour la ville de Haguenau en matière de développement durable

Résumé

Document réalisé au terme de la 1^{ère} série d'Ateliers 21 menée durant l'été 2009. Il constitue une base d'informations qui servira à enrichir la réflexion sur les actions à mettre en œuvre à Haguenau à l'occasion des prochains ateliers.

**Participez
aux prochains ateliers**

**les 24, 25 et 26 novembre
et les 1^{er} et 2 décembre 2009
à 19 h 30 au CAIRE
(route de Strasbourg).**

Organisation et aménagement de l'espace p 3

- Biodiversité
- Paysage
- Aménagement du territoire-urbanisme
- Habitat-logement
- Transports et déplacements

Gestion des ressources naturelles et de l'énergie p 5

- Ressources en eau
- Énergie

Risques, nuisances et santé publique p 6

- Risques naturels et technologiques
- Pollutions et nuisances
- Déchets
- Santé publique

Développement économique p 8

- Agriculture
- Commerce et artisanat
- Stratégie de développement économique, zones d'activité économique
- Emploi, insertion
- Économie sociale et solidaire

Solidarité et société p 10

- Éducation, formation
- Sécurité publique
- Service à la personne et équipements, action sociale
- Culture, loisirs, sports

Gouvernance, participation citoyenne p 12

- Démocratie, concertation
- Éducation à l'environnement et au développement durable
- Solidarité et coopération internationale

BIODIVERSITÉ

La **forêt de Haguenau** appartient à un complexe de plus de 21 000 ha : en tant que forêt de plaine, elle est en superficie la 6^e de France.

Elle joue le rôle de réservoir biologique, et représente un patrimoine naturel d'intérêt communautaire (habitats remarquables, faune sauvage exceptionnelle) et fait l'objet d'une protection au titre de Natura 2000 :

- une zone de protection des oiseaux de 19 220 ha (majoritairement sur le territoire de Haguenau) : la forêt abrite des lieux de nidification pour 11 espèces d'oiseaux d'intérêt européen, notamment pour le Pic mar,
- une zone de protection des habitats et des espèces de 1 724 ha.



Les **prairies humides** que constituent les espaces ouverts entre Haguenau et la forêt sont également des habitats écologiques remarquables, abritant notamment des espèces protégées de papillons.

En général, les **espaces naturels** restent relativement épargnés malgré les formes que prend l'expansion urbaine : logements, activités, transports.

Défi pour le territoire de Haguenau : concilier développement de la Ville et préservation de sa richesse écologique.

PAYSAGE

Le paysage de Haguenau est caractérisé par **3 grandes unités paysagères** :

- Les **massifs forestiers nord et sud**, qui constituent un front boisé entourant l'agglomération. Le massif boisé situé au Nord est largement perceptible depuis le contournement et depuis les voies et habitations situées en limite nord de la zone urbaine. Celui situé au sud est moins visible car il n'y a pas de points de vue qui permettent une perception lointaine.
- Les **zones urbaines et industrielles**, au nombre de trois : l'agglomération haguénovienne, le site de Harthouse et le site de Marienthal. Ces zones sont entourées par les massifs forestiers.
- La **plaine agricole** comprend 4 zones : nord (elle couvre la plus grande surface et est composée de prairies de fauche et de cultures), est (traversée par la Moder, elle se compose principalement de cultures de maïs en zone inondable), sud (c'est le secteur le plus fermé et le plus difficilement perceptible. Il abrite de nombreux bosquets et haies), et la zone de Harthouse qui a la particularité de constituer un paysage de « plaine agricole » très marqué avec la persistance de vergers et de bosquets qui structurent l'espace.

Défi pour le territoire de Haguenau : préserver des espaces ouverts entre les zones urbanisées et la forêt.



URBANISME

Haguenau est la commune d'Alsace du Nord dont les surfaces urbanisées se sont le plus étendues en 40 ans : 500 ha soit 20 % de la consommation foncière de toute l'Alsace du Nord. Cette tendance ne devrait pas s'infléchir en raison de la dynamique des emplois sur Haguenau, de l'attraction de la Ville auprès des actifs et de son potentiel foncier.

Pour que le développement de la ville reste un atout pour le territoire, la ville s'est engagée dans une **démarche de modernisation urbaine globale**, matérialisée par divers projets :

- revitalisation du centre-ville
- opération de renouvellement urbain du quartier prioritaire St Joseph
- requalification du Parc Bellevue.

Cette démarche trouve également sa traduction dans la volonté de doter la ville d'un **Plan Local d'Urbanisme (PLU)** qui a pour vocation d'imaginer la ville de demain et de définir le cadre et les conditions de son développement. Les règlements d'urbanisme en découleront. Ses principaux objectifs sont :

- dynamiser la ville
- protéger le patrimoine naturel
- améliorer le cadre de vie
- améliorer le fonctionnement urbain et repenser l'espace.

Défi pour le territoire de Haguenau : absorber la population future tout en limitant la consommation foncière.



HABITAT-LOGEMENT

Haguenau connaît une très forte augmentation de la population: elle a été la plus forte du Bas-Rhin entre 1990 et 1999 (+ 23 % de ménages), soit + 500 hab. par an. Si cette tendance s'est infléchie entre 1999 et 2006 (+ 2649 habitants, soit + 380 habitants par an), la demande de logements reste en augmentation forte.

Le besoin de construction est évalué à 230 logements par an sur Haguenau dans les prochaines années, ce qui devrait consommer 80 ha sur 15 ans (production de près de 3500 logements à cette échéance).



Si jusqu'en 1995, le modèle dominant était celui du lotissement, depuis cette date, la proportion s'est plus qu'inversée: les **logements collectifs** représentent 85 % des constructions neuves, 90 % des nouveaux logements sont issus de programmes de densification ou de renouvellement.

Les logements aidés représentaient 11 % du parc total, début 2008.

Leur nombre est en constante augmentation (+ 32 % entre 2002 et 2007). On constate néanmoins un ralentissement de la tendance ces dernières années (observable également aux niveaux départemental et national).

L'état des logements méritent attention:

- environ 5 % des logements de Haguenau étaient dits « inconfortables » (sans WC intérieur ou bain/douche), soit près de 700 en 1999,
- depuis, plus de 300 logements ont été réhabilités, et 40 logements ont été créés dans le cadre des MOUS, en remplacement d'habitats insalubres.

Défi pour le territoire de Haguenau: densifier l'habitat tout en maintenant un haut niveau de qualité de vie et réussir l'habitat pour tous.

TRANSPORTS ET DÉPLACEMENTS

Haguenau est le **carrefour** des grands axes de communication routière du nord du département. Si l'accès aux principaux axes de transports nationaux est relativement aisé, tel n'est pas encore le cas avec le bassin rhénan proche. De plus, malgré la création d'un contournement à 2 x 2 voies par le Nord, les flux de transit restent encore importants en centre-ville.

Les **déplacements de particuliers** sont en forte augmentation, notamment du fait des distances moyennes domicile-travail: 17 000 personnes entrent ou sortent chaque jour de Haguenau pour



des raisons professionnelles (7 000 en 1975).

La gare régionale de Haguenau draine 4 700 passagers quotidiennement, et une hausse de 50 % est attendue d'ici 5 ans. C'est la **3^e gare d'Alsace** pour sa fréquentation en TER.

Un **Pôle de transports en commun de proximité** a été mis en place en gare de Haguenau, proposant:

- trains TER (cadencés)
- bus RITMO (lignes urbaines régulières, transport à la demande, renforts transports scolaires)
- cars Réseau 67
- parkings vélos sécurisés

Défi pour Haguenau: renforcer les fonctionnalités du secteur gare et développer les modes de transports alternatifs à la voiture.



RESSOURCES EN EAU

La nappe phréatique d'Alsace est l'une des plus importantes réserves en eau souterraine d'Europe : 35 milliards de m³ pour sa seule partie alsacienne. C'est une « mine d'eau » pour l'Alsace : elle est naturellement abondante et couvre les trois quarts des besoins régionaux en eau potable. Elle est facilement accessible en raison de sa faible profondeur.

Elle connaît, au niveau régional, une consommation diversifiée : les principaux utilisateurs des 400 millions de m³ consommés annuellement sont l'agriculture et l'industrie.

Vu son volume, la question de la quantité ne se pose pas encore, la nappe phréatique d'Alsace est un trésor fragile qui se dégrade progressivement, notamment du fait des pollutions de surface.

Néanmoins, l'eau distribuée en réseau à Haguenau est de bonne qualité physico-chimique car elle provient de sites de pompages préservés. Par ailleurs, Haguenau participe par d'importants travaux et investissements à la protection de la nappe.



Défi pour le territoire de Haguenau : protéger et économiser l'eau avec la contribution de l'ensemble de ses acteurs.

ÉNERGIE

Un Alsacien consomme 25 % d'énergie de plus que la moyenne française, essentiellement en raison de la forte présence industrielle et de la situation climatique (chauffage).

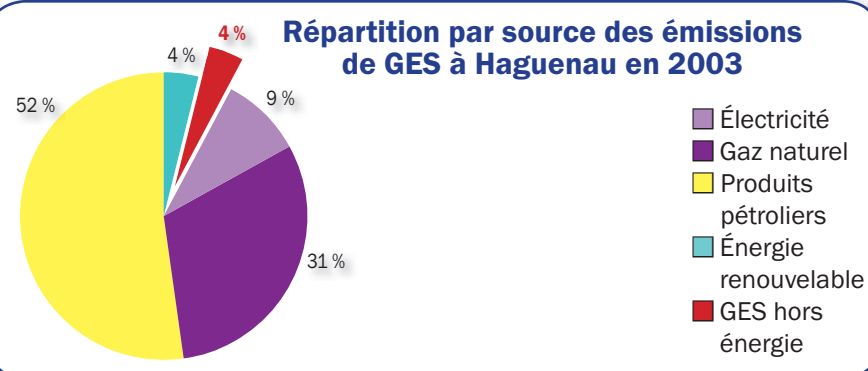
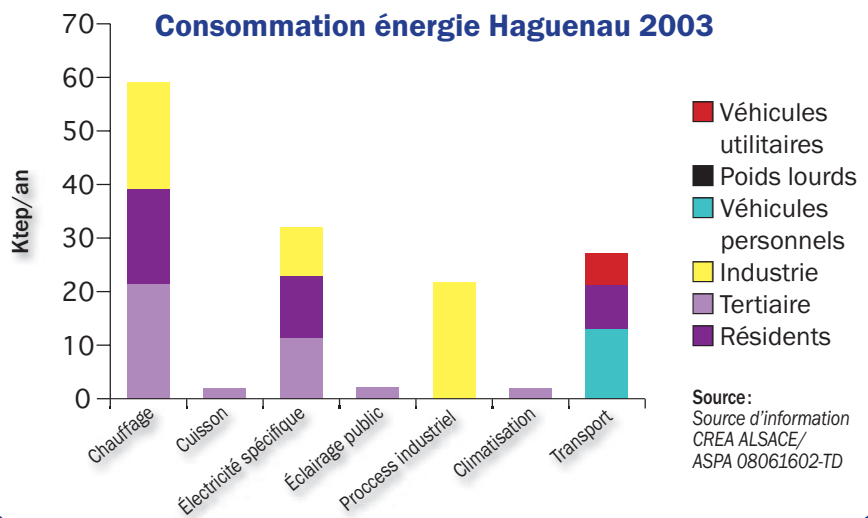
Quelques éléments pour Haguenau (2003) :

- 62 % de la consommation est d'origine électrique,
- les énergies renouvelables restent marginales et cantonnées au bois de chauffe des particuliers,
- le chauffage représente 40 % de la consommation totale.

Les **émissions de gaz à effet de serre (GES)** à Haguenau sont liées à la consommation énergétique à 96 %.

En fait, les transports constituent le principal poste d'émission de GES (1/3 des émissions). Les produits pétroliers, tous secteurs confondus, représentent la moitié des émissions : elles proviennent essentiellement des flux de circulation des particuliers, en forte augmentation.

Défi pour le territoire de Haguenau : réduire la consommation d'énergie d'origine fossile et favoriser des alternatives énergétiques économes ou renouvelables.



RISQUES NATURELS ET TECHNOLOGIQUES

Le risque inondation est localement pris en compte :

- interdiction de construire sur les zones inondables en bordure de la Moder
- existence d'une cartographie des zones inondables
- POS imposant aux propriétaires fonciers une surface pour l'infiltration des eaux.

Le **risque sismicité** est classé « très faible mais non négligeable ».

Le **risque feux de forêt** pouvant avoir des répercussions sur l'habitat existe mais reste à évaluer.

Le **risque tempête** est pris en compte, en forêt de Haguenau, depuis 1999 par l'instauration d'une nouvelle gestion des plantations désormais plus aptes à résister aux forts vents (notamment à travers la diversification des essences).

Le **risque technologique** est « mesuré » sur Haguenau: aucun établissement n'est classé SEVESO. Mais 20 Installations classées pour la protection de l'environnement (ICPE) ont connu des incidents de pollution (notamment des sols ou de la nappe phréatique).

Le territoire communal est traversé par des itinéraires de transport de matières dangereuses (RN 62 et 63, A440, rail).

Défi pour le territoire de Haguenau : maîtriser les conséquences des risques naturels et technologiques.



POLLUTIONS ET NUISANCES

Les pollutions « de fond » sont essentiellement liées aux transports.

Haguenau n'est pas particulièrement marqué par des nuisances sonores. Elles sont essentiellement dues au trafic local durant les périodes des heures de pointe, et plutôt en centre-ville. Au final, 4 voies sont considérées comme « très polluantes » sur certains tronçons: RN62, RN63, RN340 et contournement nord.



La **pollution de l'air** est globalement contenue. Les concentrations moyennes de dioxyde d'azote sont en dessous des seuils d'alerte. La situation est cependant moins enviable en centre-ville, qui concentre les trafics routiers locaux et de transit:

- la pollution au benzène est préoccupante, ce qui est d'ailleurs une constante des agglomérations alsaciennes. A Haguenau, près de 95 % de la population est exposée aux dépassements de l'objectif de qualité de l'air concernant ce polluant.
- Comme dans toute l'Alsace, la concentration d'ozone dépasse les seuils tolérables pour la population près de 50 jours par an.

Haguenau a pour contrainte naturelle la configuration de la plaine d'Alsace, qui accentue les pollutions en été (pics d'ozone) et en hiver (poche de pollutions liées aux inversions de température).

La proximité de la nappe phréatique accentue le risque de pollution de l'eau pour l'environnement et les populations.

172 sites industriels sur le ban communal de Haguenau, abandonnés ou non, sont recensés par la DRIRE comme potentiellement pollués. Quatre d'entre eux ont nécessité une action de la part des autorités publiques.

Par ailleurs, une pollution par le pétrole a été mise en évidence par les services de l'Etat au niveau des anciens puits de forage de Pechelbronn, touchant notamment les nappes souterraines et superficielles en forêt de Haguenau.

Défi pour le territoire de Haguenau : mettre en œuvre des mesures pour réduire les pollutions de l'air, de l'eau et le bruit.

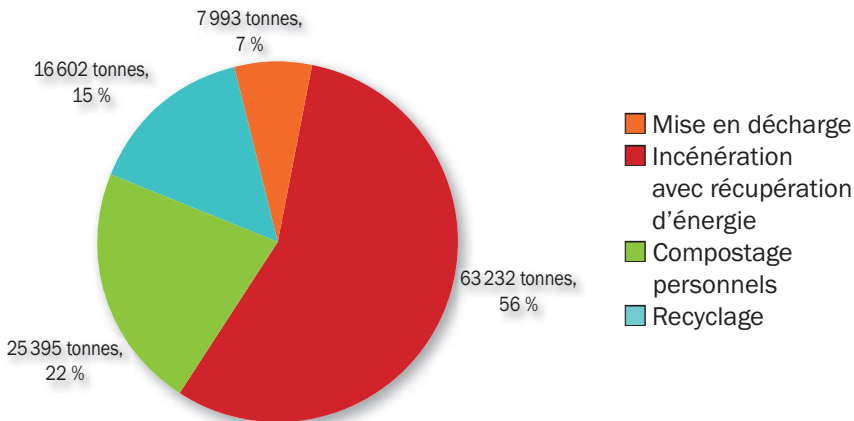
DÉCHETS

L'augmentation des volumes de déchets est liée à l'accroissement de la population. C'est une problématique nationale. En 2008, les habitants de Haguenau produisaient environ 480 kg/habitant/an de déchets ménagers dont seulement 140 kg/habitant/an de déchets valorisés (collectes séparatives, compostage).

Une **gestion raisonnée des déchets** est en place à Haguenau. Leur traitement est assuré par le SMITOM sur un périmètre regroupant 210 000 habitants:

- l'incinération avec récupération d'énergie: 61 % des déchets de Haguenau traités par l'usine d'incinération (d'ores et déjà aux normes européennes).
- 18 % des déchets sont compostés notamment sur la plateforme de Bischwiller,
- 13 % sont recyclés, score qui doit encore être amélioré.

Traitements des déchets municipaux du SMITOM année 2006



- l'enfouissement a été réduit de 13 à 7% : le centre d'enfouissement de Weitbruch est limité aux déchets ultimes, non valorisables ; il est autorisé jusqu'en 2022.

Défi pour le territoire de Haguenau : faire face à l'augmentation constante des déchets à traiter (ménagers et industriels).



SANTÉ PUBLIQUE

Le cadre de vie des Haguenoviens est propice à un bon niveau de santé publique : la présence de la forêt est un atout indéniable.

De plus, les comportements individuels et collectifs abondent en ce sens : forte implication dans le sport et le tissu associatif, respect de l'environnement et du patrimoine naturel, entretien du patrimoine bâti. La ville de Haguenau dispose de services de santé performants.

Le centre hospitalier de Haguenau est **centre de référence pour l'Alsace du Nord** et concerne 300 000 personnes (répartis sur Haguenau, Saverne et Wissembourg).


4 établissements sont dénombrés sur la commune et proposent près de 900 lits (+ 60 à domicile). Ils génèrent quelque 1 900 emplois.

Haguenau dispose d'une forte présence de professionnels de santé supérieure au niveau moyen départemental.

Cependant, certaines tranches de population restent en marge.

L'accueil des personnes âgées est réparti dans 2 établissements, pour une capacité de 200 lits. La moitié est occupée par des personnes extérieures à la commune. Si le territoire de l'Alsace du Nord est plutôt mieux équipé que le reste du département, certaines carences demeurent néanmoins (long séjour, hébergement temporaire).

Défi pour le territoire de Haguenau : maintenir pour tous un bon niveau de service de santé.



AGRICULTURE

Un espace agricole assure la transition entre espaces bâtis et lisières forestières. Il recule sous l'effet de l'expansion urbaine: perte de 131 ha, soit 15% de la « surface agricole utile » au cours des années 90.

On compte aujourd'hui essentiellement des exploitations de moins de 10 ha, avec des activités à temps partiel (80%) et les parcelles sont en grande partie exploitées par les agriculteurs de communes voisines.

Les potentialités agronomiques des sols relèvent plutôt de la catégorie « faible à moyenne », les rendant aptes aux cultures (maïs), à l'usage prairial ; ce sont des zones potentiellement inondables.

Défi pour le territoire de Haguenau: maintenir une activité agricole, garante de la qualité paysagère et environnementale des milieux ouverts de Haguenau.



COMMERCE ET ARTISANAT

Haguenau est un **pôle commercial majeur**. Il est le 2^e du département après Strasbourg (chalandise et montant d'achats) et irrigue tout le nord du Bas-Rhin.

Haguenau connaît une **forte concentration de grandes surfaces alimentaires**, comparativement au reste du département: 634 m²/1000 habitants (contre 305). De la même manière, sa densité de grandes surfaces spécialisées est importante.

Les supermarchés sont répartis de manière équilibrée sur le territoire communal.

Le **petit commerce** est globalement bien représenté en centre ville et dans les quartiers, en nombre de pas de porte et en diversité.

Défis pour le territoire de Haguenau: maintenir l'attractivité et la diversité commerciale et préserver l'équilibre des implantations sur le territoire.



STRATÉGIE DE DÉVELOPPEMENT ÉCONOMIQUE, ZONES D'ACTIVITÉ

Haguenau est reconnue comme un **pôle économique de premier ordre** au niveau alsacien et structure l'ensemble de l'Alsace du Nord.

La ville compte 2366 établissements en 2008. Depuis les années 1990, elle a connu une forte progression d'établissements à vocation tertiaire. Le taux de création est similaire au taux départemental.

Le tissu économique est essentiellement composé de Très Petites Entreprises (9 établissements sur 10), même si quelques grandes entreprises sont implantées principalement dans le domaine de l'industrie. Ce qui explique qu'un tiers des 16 000 emplois salariés privés soit occupé dans l'**industrie**, qui ne compte que pour 7 % des établissements: cela en fait une spécificité haguenovienne.

On compte **4 zones d'activités** sur Haguenau, dont la vocation devrait être renforcée:

- ZA de la route de Bitche: industrie,
- ZA de l'aérodrome: artisanat,

- Zone du Taubenhof: commerces et loisirs,
- ZA de la route de Soufflenheim: industrie.

Défi pour le territoire de Haguenau : maintenir l'attractivité économique en diversifiant les activités des zones de qualité en terme d'urbanisme et de développement durable.

EMPLOIS

Près de 40 % des emplois de l'Alsace du Nord se concentrent sur la commune de Haguenau et 60 % dans l'agglomération Haguenau-Bischwiller. Et cette concentration de l'emploi sur la commune s'accroît par rapport à l'Alsace du Nord.

Certains secteurs d'activités sont plus importants que d'autres: le tertiaire et l'industrie continuent à gagner des emplois (tertiaire + 20 % et l'industrie + 13 % depuis 1990).


Le **profil des emplois connaît une mutation**: si 2/3 des emplois sont occupés par des ouvriers et des employés, cette proportion est en baisse au profit des professions intermédiaires et des cadres.

Un taux de chômage très bas jusqu'au 2^e trimestre 2008: 4,6% pour la zone d'emploi de Haguenau. Dans le contexte de crise actuelle, la demande d'emploi connaît cependant une forte hausse:

- + 38% de demandeurs d'emploi indemnisés entre mars 2008 et mars 2009.
- Environ 100 nouveaux demandeurs d'emploi tous les mois depuis octobre 2008.
- Environ 400 demandeurs d'emploi ne sont pas indemnisés (effectifs stables à Haguenau contrairement au niveau national).

A l'image de l'Alsace du Nord, on note une surreprésentation des femmes et des jeunes parmi les demandeurs d'emploi.

Défi pour le territoire de Haguenau : favoriser la création d'entreprises locales et l'employabilité de la population active.



ÉDUCATION, FORMATION

Haguenau est depuis 1989 le **3^e district scolaire en Alsace**, en terme d'effectifs, après Strasbourg et Mulhouse. 12 000 enfants et jeunes sont scolarisés en 2008-2009, dont 3 500 en maternelle et élémentaire (24 écoles au total).

L'offre d'enseignement secondaire est diversifiée. Haguenau compte 4 collèges (2 500 élèves) et 5 lycées publics et privés dont 2 lycées professionnels (4 600 élèves). 6 sections de BTS sont proposées.

La formation supérieure concerne près de 900 étudiants.

Depuis 1996, Haguenau dispose d'un Institut Universitaire de Technologie actuellement en cours d'extension. Par ailleurs, un Institut de Formation aux Soins Infirmiers globalise à lui tout seul un tiers de l'effectif étudiant.

La population de certains quartiers de Haguenau a des difficultés particulières (niveau scolaire moyen inférieur au reste de la commune, retard dans l'acquisition de la langue française chez les plus jeunes, sorties prématurées ou sans qualification du système scolaire,....). Elle bénéficie, à ce titre, de la « politique de la Ville » dans le cadre d'un contrat urbain de cohésion sociale (CUCS).

Défi pour le territoire de Haguenau : créer les conditions favorables à la réussite éducative pour tous.



SÉCURITÉ PUBLIQUE

Deux quartiers de Haguenau sont considérés comme quartiers sensibles : les Pins et St-Joseph.

De façon générale, les **violences urbaines sont en baisse** sur l'ensemble de la ville et restent essentiellement liées aux trafics de stupéfiants.

Il faut noter que 30 % des actes délictueux constatés en 2007, ont eu lieu en centre-ville.

L'évolution de la délinquance suit les tendances nationales : - 8 % entre 2007 et 2008 (- 18 % pour la délinquance de proximité).

Cependant, le sentiment d'insécurité et les mécontentements face aux incivilités restent forts.

Défi pour le territoire de Haguenau : développer les actions de prévention et lutter contre l'insécurité.



SERVICE À LA PERSONNE ET ÉQUIPEMENTS, ACTION SOCIALE

La pyramide des âges de la ville d'Haguenau est marquée par les âges de l'activité :

- prépondérance des 25-50 ans
- augmentation de la part des 30-59 ans
- corollairement, une proportion de personnes âgées inférieure à celle que l'on trouve dans le Bas-Rhin, mais néanmoins en augmentation.

L'Alsace fait partie des espaces de **moins de pauvreté** en France, néanmoins, à Haguenau 3 170 personnes vivent en dessous du « seuil de bas revenus », en 2008 (11,3% de la population).

En ce qui concerne les personnes âgées : Seuls 4% des plus de 75 ans sont allocataires du minimum vieillesse dans la Communauté de Communes de la Région de Haguenau, en 2006. Cette situation est plus favorable qu'aux alentours, Bischwiller avec près de 8% et que dans le Bas-Rhin avec 6%.

Seuls 8% des plus de 75 ans sont allocataires de l'APA alors que 11,3% le sont dans le reste du département.



Par contre, la commune de Haguenau affiche une proportion d'allocataires de minima sociaux supérieure à celle du Bas-Rhin mais cependant inférieure au niveau national. On compte un millier de personnes bénéficiant des minima sociaux à Haguenau en 2008, avec, comme phénomène nouveau, une plus forte augmentation de bénéficiaires jeunes (+ 25 % entre 2007 et 2008).

Cependant, les allocataires du RMI sont proportionnellement moins nombreux à Haguenau que dans le Bas-Rhin et représentent 3,2% de la population couverte. Leur structure par âge est identique à celle du département (1/4 a moins de 30 ans, 1/5 a plus de 50 ans).

Certains quartiers sont plus marqués par les difficultés sociales. Les familles monoparentales y sont plus nombreuses qu'ailleurs.

De nombreuses **associations** (bénévoles et salariés) luttent contre l'exclusion sociale: 27 associations ont une action humanitaire, caritative ou sociale en 2008 (soit près de 2 sur 10), dont ATDQM, la Croix Rouge, Caritas, Emmaüs, St-Vincent-de-Paul, les Restos du Cœur, Entraide... Certains de ces acteurs locaux ont su faire reconnaître leur savoir-faire au-delà du cadre local.



Défi pour le territoire de Haguenau : renforcer les moyens pour que les populations les plus fragilisées retrouvent leur autonomie.

CULTURE, LOISIRS, SPORTS

Le tissu associatif est dense. En 2008, 8 associations sur 10 sont à vocation sportive (51), culturelle ou de loisirs (76).

Haguenau compte **6 équipements culturels principaux** :

- Le Théâtre (rénové en 2005) compte 420 places et accueille quelque 12000 spectateurs pour la saison culturelle.
- La Médiathèque a une fréquentation équivalente à celle d'une ville de 80000 habitants.
- La Maison de la musique et de la danse compte 600 inscrits et héberge 11 associations musicales.
- Le Centre régional des musiques actuelles est un des 3 centres de Ressources dans le Bas-Rhin (avec Strasbourg et Sélestat).
- Le Musée historique propose notamment une collection d'objets provenant de plus de 750 sépultures des Âges du Bronze et du Fer (Forêt de Haguenau).
- Le Musée Alsacien expose des objets de tradition régionale.

De grandes manifestations ponctuent l'année :

- L'Humour des Notes est un festival unique en France: il accueille 10000 spectateurs (dont 2800 en salle).
- La Fête du Houblon – Festival des folklores du monde.
- Le Festival des Berges
- Le Marché des terroirs
- Le Marché de Noël
- ...

Concernant les **loisirs sportifs**, le principal équipement est Nautiland, ouvert depuis 1984. Il comptabilise environ 300000 en-



trées annuelles, ce qui en fait le premier équipement de ce type en terme de fréquentation dans le département.

La cinquantaine de **clubs sportifs** totalise 4500 licenciés, soit 12 haguenviens sur 100.

Le Parc des Sports est le principal équipement sportif de Haguenau, qui compte 26 structures. Il accueille 400 manifestations sportives par an, et peut recevoir jusqu'à 9000 personnes sur 8 ha.

Défi pour le territoire de Haguenau : maintenir, voire développer, le niveau d'équipements et de services « sport-culture-loisirs pour tous ».



DÉMOCRATIE, CONCERTATION

Un dispositif de permanences est assuré par la municipalité, dans tous les quartiers de la ville. Plus de 800 personnes ont été accueillies et ont déposé quelque 2000 doléances. De plus, depuis 2008, une permanence par semaine est tenue par la municipalité. La prise de rendez-vous personnels est d'autre part possible.

Nombre de projets sont assortis d'exposition, lieu d'échange avec la population. Avec «AGORA 2009», une importante opération de concertation a été lancée, marquant la volonté de la ville de mettre les grandes orientations de la municipalité en débat public et d'**impliquer les habitants en amont des prises de décision**.

Autre nouveauté, la municipalité développe des **expérimentations** sur le terrain, qui permettent après plusieurs phases de concertation de valider la meilleure solution pour un projet de ville. Exemple: le futur aménagement d'une zone de rencontre au centre-ville.

Par ailleurs, de nombreuses **réunions sont organisées avec les riverains** ou avec la population à l'occasion de projets, d'aménagements, de travaux ou de problèmes particuliers.

La Ville propose régulièrement des questionnaires en ligne sur des sujets variés relatifs à la vie municipale.

Des Conseils municipaux des enfants et des jeunes existent depuis 1998. Les mandats sont de 2 ans, et l'encadrement est assuré par des animateurs professionnels permanents.

Défi pour le territoire de Haguenau : développer, par le lien de proximité entre élus et citoyens, l'implication des habitants dans le processus de prises de décision.

ÉDUCATION À L'ENVIRONNEMENT ET AU DÉVELOPPEMENT DURABLE

La Ville s'implique dans l'éducation à l'environnement et au développement durable en direction de différents publics (notamment les scolaires). Les thématiques abordées sont très variées, par ex. :

■ Energie :

- exposition itinérante: «si l'énergie m'était comptée» (2009)
- campagne de sensibilisation par rapport aux économies d'énergie, à partir d'une opération de thermographie aérienne des bâtiments publics et privés

■ Protection des espaces naturels :

- opération «2300 enfants pour 2300 arbres»: replantation d'essences diversifiées après la tempête de 1999 en forêt de Haguenau et réalisation d'une exposition par les écoles primaires
- réalisation du verger conservatoire le plus important d'Alsace avec la participation des collégiens, et lieu d'apprentissage pédagogique.

■ Protection de la ressource en eau :

- exposition itinérante sur la nappe phréatique rhénane (2008)

■ Pollution de l'air :

- nuisances sonores: exposition «Le bruit qui court» (2007)

■ Gestion des déchets :

- mission d'animation sur l'Alsace du Nord pour promouvoir le compostage individuel (accentuant ainsi la sensibilisation plus générale au tri des déchets)
- animations dans les écoles, à partir de l'approche relative à l'empreinte écologique.

■ d'une manière générale...

- la sensibilisation aux bons gestes, via tous les supports d'information municipaux: Haguenau Infos, site internet, expositions, ...
- exposition sur le plan de déplacements de Haguenau (2004, 2005)
- exposition itinérante sur la mise en place d'un transport collectif

- participation à la semaine de la mobilité, la «roue verte», semaine du développement durable, ...

Défi pour le territoire de Haguenau : changer les pratiques de tous les acteurs, institutions, entreprises, habitants pour un développement durable.

SOLIDARITÉ ET COOPÉRATION INTERNATIONALE

Haguenau est la seule commune nord-alsacienne à avoir intégré l'établissement public de coopération transfrontalière franco-allemand **Regio Pamina**, (Palatinat du Sud, Pays de Bade, Alsace du Nord) créé en 2003 sur la base de 15 collectivités locales et regroupant 1,5 million d'habitants. Regio Pamina cherche à créer des liens entre collectivités publiques locales de part et d'autre du Rhin pour un développement commun en matière d'économie, de culture, d'action sociale et de protection de l'environnement.

Dans le même esprit, la ville participe aux travaux de la **Conférence du Rhin supérieur** et du **Conseil Rhénan**, instances créées à l'échelle de l'ensemble du Rhin supérieur.

Haguenau est jumelée depuis 1963 avec Landau (Palatinat du sud allemand), qui participe aussi à la coopération transfrontalière Regio Pamina.

En matière de solidarité avec les pays en voie de développement la ville a rejoint l'**IRCOD**, groupement régional d'acteurs publics alsaciens. Dans ce cadre, elle a notamment apporté un soutien financier de 35 000 euros à destination des pays africains victimes trop oubliés du Tsunami de fin 2004. Au travers d'associations locales Haguenau soutient également plusieurs projets de coopération, comme par exemple avec la Moldavie, le Togo, l'Amérique du Sud, etc...

Défi pour le territoire de Haguenau : agir pour le codéveloppement et l'aide internationale.